

«СОГЛАСОВАНО»

И.о. Главы администрации МО
«Выровское сельское
поселение»

М.Н.Трепалин

«21» 07 2023 г.

«УТВЕРЖДАЮ»

Директор МОУ Выровской СОШ

А.В. Нагорнова

20 23г.



«СОГЛАСОВАНО»

Начальник ОГИБДД МО
России «Майский»

И.А.Балашов.

«24» 07 2023г.

ПАСПОРТ

дорожной безопасности

МОУ Выровская средняя общеобразовательная школа

(наименование образовательного учреждения)

2023г.

Общие сведения

Наименование: ОУ Муниципальное общеобразовательное учреждение Выровская средняя общеобразовательная школа Майнского района Ульяновской области (МОУ Выровская СОШ)

Тип ОУ: Образовательное учреждение

Юридический адрес ОУ : 433 170 Ульяновская область, Майнский район, станция Выры, улица Школьная, д.23

Фактический адрес ОУ: 433 170 Ульяновская область, Майнский район, станция Выры, улица Школьная, д.23

Руководители ОУ:

Директор(заведующий)-Нагорнова Анна Владимировна 8902001-47-67

Заместитель директора
по УВР

- Романова Галина Николаевна (84244) 51-5-43

Заместитель директора
по воспитательной работе

- Земскова Ирина Владимировна(84244) 51-5-43

Ответственные работники
муниципального органа
образования

специалист Катков Игорь Николаевич

(84244)2-17-51

)
Ответственные от

Госавтоинспекции - инспектор по ПБДД Зобов Михаил Александрович
8(84244)2-11-73

- уполномоченный
полиции Максимов Николай Владимирович

8(84244) 51-5-55

Ответственные работники
за мероприятия по профилактике
детского травматизма -

преподаватель-организатор ОБЖ-
Кузьминова Светлана Владимировна

(84244) 51-543

Руководитель или ответственный
работник дорожно-эксплуатационной

организации, осуществляющей
содержание УДС* - Галанова Светлана Александровна- (84244) 51-581

Руководитель или ответственный
работник дорожно-эксплуатационной
организации, осуществляющей
содержание ТСОДД

, Глава администрации МО
«Майнский район»
Шуенков О.В.
(84244)2-19-05

Количество учащихся : 77

Наличие уголка по БДД :

имеется, кабинеты начальных классов, коридоры школы 1 и 2 этажа

Наличие класса по БДД - не имеется

Наличие автогородка (площадки) по БДД имеется, рекреация 2 этаж

Наличие автобуса в ОУ имеется

(при наличии автобуса)

Владелец автобуса МОУ Выровская СОШ
(ОУ, муниципальное образование и др.)

Время занятий в ОУ: 8.00-15.30

внеклассные занятия: 16.00-20.00

Телефоны оперативных служб:

Единая служба спасения -112

Диспетчер пожарной части- 01

ОГПН- 2-11-73

Дежурная часть РОВД- 2-16-40

Дежурный администратор МО «Майнский район»-2-19-05

* Дорожно-эксплуатационные организации, осуществляющие содержание УДС, несут ответственность в соответствии с законодательством Российской Федерации (Федеральный закон «О безопасности дорожного движения» №196-ФЗ, КоАП, Гражданский кодекс).

Содержание

I. План-схемы ОУ

- 1) район расположения ОУ, пути движения транспортных средств и детей (учеников, обучающихся);
- 2) организация дорожного движения в непосредственной близости от образовательного учреждения с размещением соответствующих технических средств, маршруты движения детей и расположение парковочных мест;
- 3) маршруты движения организованных групп детей от ОУ к стадиону, парку или к спортивно-оздоровительному комплексу;
- 4) пути движения транспортных средств к местам разгрузки/погрузки и рекомендуемых безопасных путей передвижения детей по территории образовательного учреждения.

II. Информация об обеспечении безопасности перевозок детей специальным транспортным средством (автобусом).

- 1) общие сведения;
- 2) маршрут движения автобуса до ОУ;
- 3) безопасное расположение остановки автобуса ОУ.

III. Приложения:

1. План мероприятий по профилактике дорожно-транспортного травматизма

I. План-схемы ОУ.

План-схема района расположения ОУ, пути движения транспортных средств и детей (учеников)

Рекомендации к составлению план-схемы района расположения ОУ

1. Район расположения образовательного учреждения определяется группой жилых домов, зданий и улично-дорожной сетью с учетом остановок общественного транспорта (выходов из станций метро), центром которого является непосредственно образовательное учреждение;

2. Территория, указанная в схеме, включает в себя:

- образовательное учреждение;
- стадион вне территории ОУ, на котором могут проводиться занятия по физической культуре (*при наличии*);

- парк, в котором преподавателями проводятся занятия на открытом воздухе (*при наличии*);

- спортивно-оздоровительный комплекс (*при наличии*);

- жилые дома, в которых проживает большая часть детей (учеников) данного образовательного учреждения;

- автомобильные дороги и тротуары;

3. На схеме обозначено:

- расположение жилых домов, зданий и сооружений;

- сеть автомобильных дорог;

- пути движения транспортных средств;

- пути движения детей (учеников) в/из образовательного учреждения;

- уличные (наземные – регулируемые / нерегулируемые) и внеуличные (надземные и подземные) пешеходные переходы;

- названия улиц и нумерация домов.

Схема необходима для общего представления о районе расположения ОУ. Для изучения безопасности движения детей на схеме обозначены наиболее частые пути движения учеников от дома (от отдаленных остановок маршрутных транспортных средств) к ОУ и обратно.

При исследовании маршрутов движения детей необходимо уделить особое внимание опасным зонам, где часто дети (ученики, обучающиеся) пересекают проезжую часть не по пешеходному переходу.

Схема организации дорожного движения в непосредственной близости от образовательного учреждения с размещением соответствующих технических средств, маршруты движения детей и расположение парковочных мест

(допускается схему дополнять фотоматериалами)

Рекомендации к составлению схемы организации дорожного движения в непосредственной близости от образовательного учреждения

2. Схема организации дорожного движения ограничена автомобильными дорогами, находящимися в непосредственной близости от образовательного учреждения;

3. На схеме обозначено:

- здание ОУ с указанием территории, принадлежащей непосредственно ОУ (при наличии указать ограждение территории);
- автомобильные дороги и тротуары;
- уличные (наземные – регулируемые / нерегулируемые) и внеуличные (надземные и подземные) пешеходные переходы на подходах к ОУ;
- дислокация существующих дорожных знаков и дорожной разметки;
- другие технические средства организации дорожного движения;
- направление движения транспортных средств по проезжей части;
- направление безопасного маршрута движения детей (учеников, обучающихся);

3. На схеме указано расположение остановок маршрутных транспортных средств и безопасные маршруты движения детей (учеников) от остановочного пункта к ОУ и обратно;

4. При наличии стоянки (парковочных мест) около ОУ, указывается место расположение и безопасные маршруты движения детей (учеников) от парковочных мест к ОУ и обратно.

К схеме (в случае необходимости) должен быть приложен план мероприятий по приведению существующей организации дорожного движения к организации движения, соответствующей нормативным техническим документам, действующим в области дорожного движения, по окончании реализации которого готовится новая схема.

**Маршруты движения организованных групп детей от ОУ к стадиону,
парку или к спортивно-оздоровительному комплексу**

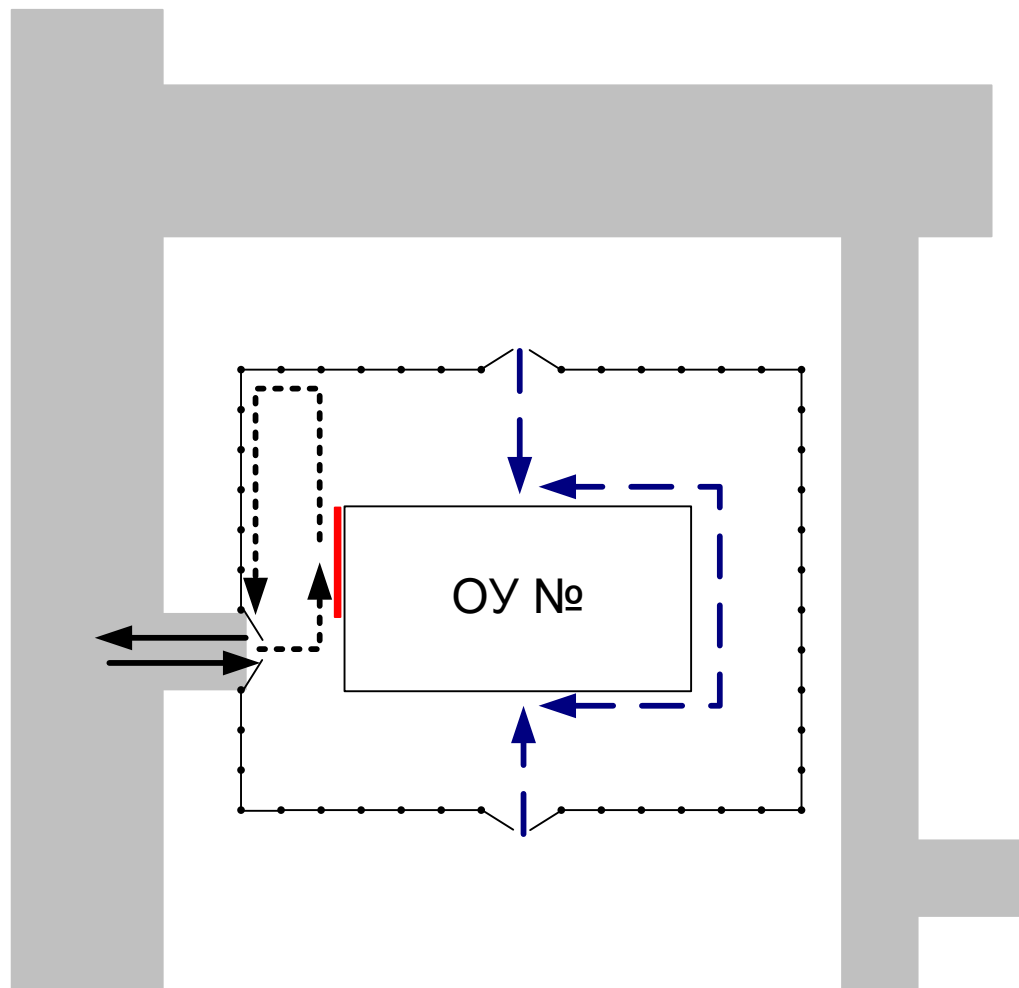
**Рекомендации к составлению схемы маршрутов движения
организованных групп детей от ОУ к стадиону, парку или
к спортивно-оздоровительному комплексу**





На схеме района расположения ОУ указываются безопасные маршруты движения детей от ОУ к стадиону, парку или спортивно-оздоровительному комплексу и обратно.

Данные схемы должны использоваться преподавательским составом при организации движения групп детей к местам проведения занятий вне территории ОУ.

Пути движения транспортных средств к местам разгрузки/погрузки и рекомендуемые пути передвижения детей по территории образовательного учреждения

Образец схемы.



-  - въезд/выезд грузовых транспортных средств
-  - движение грузовых транспортных средств по территории образовательного учреждения
-  - движение детей и подростков на территории образовательного учреждения
-  - место разгрузки/погрузки

Рекомендации к составлению схемы пути движения транспортных средств к местам разгрузки/погрузки

На схеме указывается примерная траектория движения транспортного средства на территории ОУ, в том числе место погрузки/разгрузки, а также безопасный маршрут движения детей во время погрузочно-разгрузочных работ.

В целях обеспечения безопасного движения детей по территории ОУ необходимо исключить пересечение пути движения детей и пути движения транспортных средств.

II. Информация об обеспечении безопасности перевозок детей специальным транспортным средством (автобусом).

Общие сведения

Марка Форд Транзит

Модель ___ Автобус для перевозки детей _____

Государственный регистрационный знак _ M807CE73

Соответствие конструкции требованиям, предъявляемым к школьным автобусам соответствует требованиям «Автобус для перевозки детей»

1. Сведения о водителе автобуса

Фамилия, имя, отчество	Принят на работу	Стаж в категории D	Дата предстоящего мед. осмотра	Период проведения стажировки	Повышение квалификации	Допущены нарушения ПДД
Савенков Владимир Николаевич	29.09.2020 года	10 лет	Август 2022			нет

2. Организационно-техническое обеспечение

Лицо, ответственное, за обеспечение безопасности дорожного движения:

Нагорнова Анна Владимировна

Назначено ___ Приказ № 206 от 28.08.2020

Прошла аттестацию 2020г. Диплом № 102061 от 16.03.2019г

Проведение предрейсового медицинского осмотра водителя:

осуществляет фельдшер Борисова Наталья Владимировна (по согласованию)
(Ф.И.О. специалиста)

Организация проведения предрейсового технического осмотра транспортного средства:

Осуществляет Царёв Евгения Викторович

(Ф.И.О. специалиста)

на основании приказа № 206 от 28.08.2020г.

Прошёл аттестацию 2020г. Диплом № 102062 от 16.03.2019г.

Дата очередного технического осмотра 14.08. 2023г.

Место стоянки автобуса в нерабочее время гаراج
меры, исключающие несанкционированное использование охраняемая
территория

3. Сведения о владельце

Юридический адрес владельца 433 170 Ульяновская область, Майнский
район, станция Выры, улица Школьная, д.23

Фактический адрес владельца 433 170 Ульяновская область, Майнский
район, станция Выры, улица Школьная, д.23

Телефон ответственного лица (84244) 51-543

4. Сведения об организациях, осуществляющих перевозку детей специальным транспортным средством (автобусом)

Рекомендуемый список контактов организаций, осуществляющих перевозку детей специальным транспортным средством (автобусом).

5. Сведения о ведении журнала инструктажа

Имеется, ведется

Маршрут движения автобуса ОУ

.Рекомендации к составлению схемы маршрута движения автобуса ОУ

На схеме указываются населенные пункты, через которые происходит следование автобуса ОУ, оборудованные места остановок для посадки и высадки детей в каждом населенном пункте; непосредственно населенный пункт, где расположено ОУ.

На схеме указан безопасный маршрут следования автобуса ОУ из пункта А в пункт В, а также обозначены:

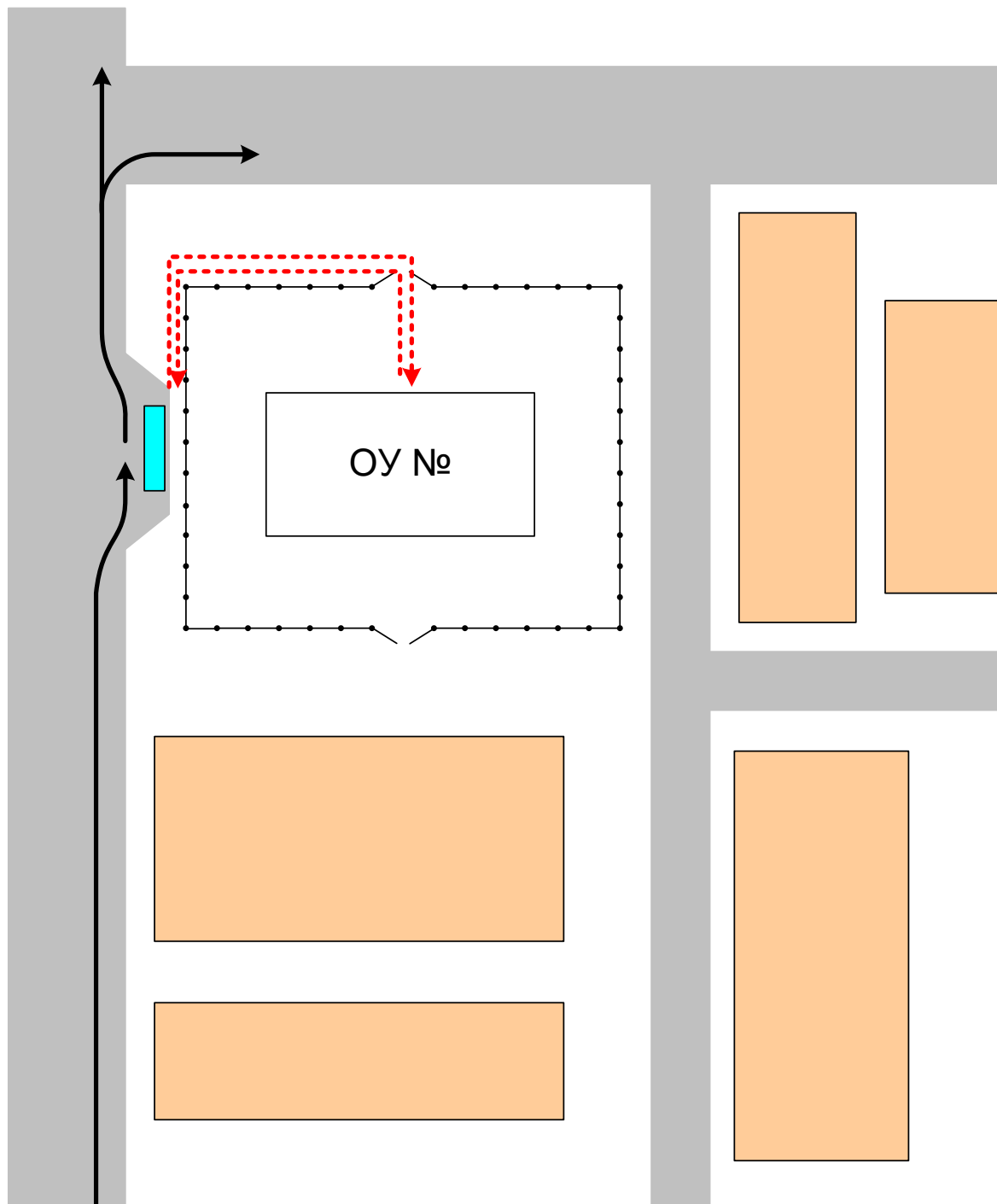
- жилые дома населенных пунктов;
- здание ОУ;
- автомобильные дороги;
- дислокация существующих дорожных знаков на пути следования автобуса ОУ;
- пешеходные переходы, пересекающие проезжую часть маршрута движения автобуса ОУ;
- другие технические средства организации дорожного движения.




Дополнительно, при наличии трудных (опасных) участков дорог по пути следования автобуса, представляется целесообразным давать их подробное описание с рекомендациями по безопасному преодолению.

Кроме того, рекомендуется дополнять паспорт соответственно фотоматериалами с изображением таких участков, а также с изображением остановочных пунктов и мест ожидания.

Безопасное расположение остановки автобуса у ОУ

Образец схемы.



-  - движение школьного автобуса
-  - движение детей и подростков к месту посадки/высадки
-  - место посадки/высадки детей и подростков

Рекомендации к составлению схемы расположения остановки автобуса ОУ

На схеме указывается подъезд в оборудованный «карман» или другое оборудованное место для посадки и высадки детей из автобуса ОУ, и дальнейший путь движения автобуса по проезжей части, а также безопасный маршрут движения детей (учеников) от остановки автобуса ОУ.

На схеме обозначено:

- жилые дома района расположения ОУ;
- здание ОУ;
- ограждение территории ОУ *(при наличии)*;
- автомобильные дороги.